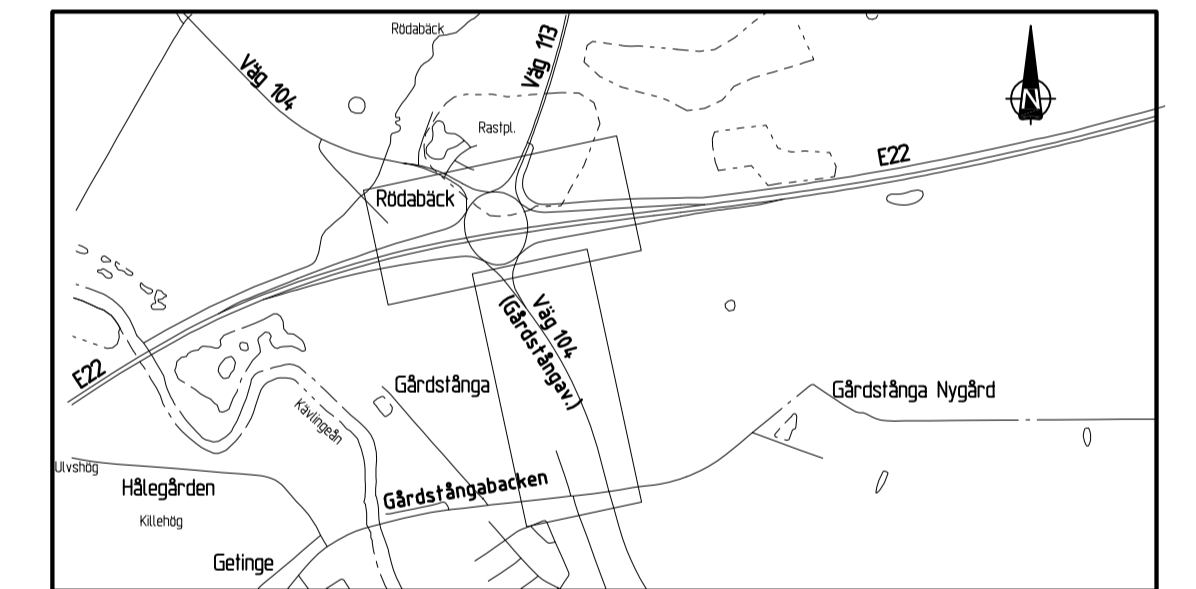
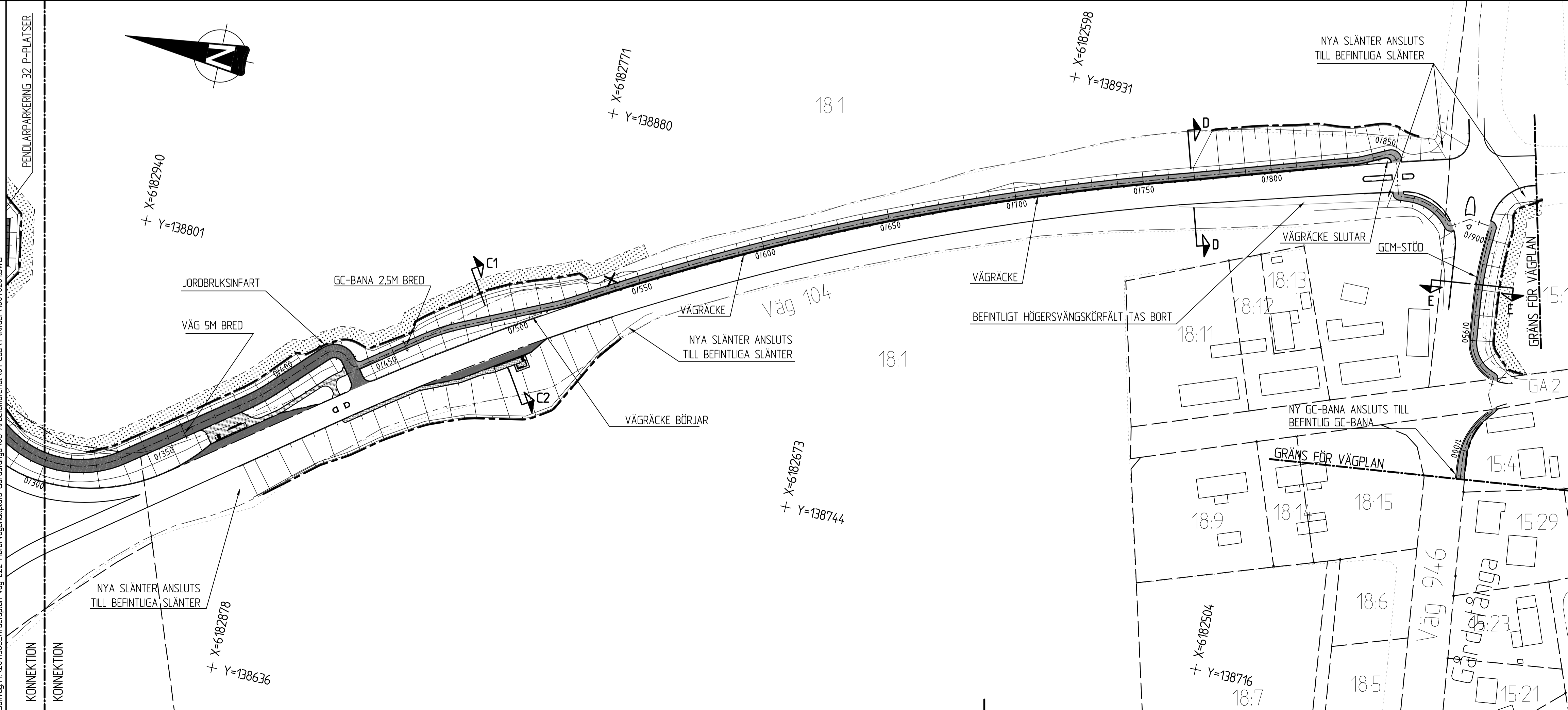
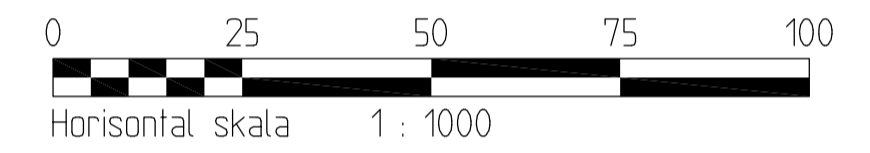


TECKENFÖRKLARING

- Vägområdesgräns, Befintligt allmän väg
- Vägområdesgräns, Ny allmän väg
- Centrallinje med längdmätning
- Beläggningsskant
- Gcm-stöd
- Kantstöd
- Nytt vägräcke
- Befintligt vägräcke som flyttas/bevaras
- Fastighetsgräns
- Vägmitt befintlig väg
- Gräns för vägplan
- Tillfällig nyttjanderätt
- Fastighetsbeteckning
- Byggnader (bostad, övriga byggnader)
- Ny Gång- och Cykelbana
- Ny Väg/parkering
- Ny Gångbana/busshålplats
- Gång- och Cykelbana på bro
- Väganstlutning till befintlig väg som stängs genom särskilt beslut

Koordinatsystem
 Plansystem: Sweref 99 13 30
 Höjdsystem: RH 2000



REV	ANT	ÄNDRINGEN AVSER	GDOK	DATUM	VV DATUM	VV DIARIENUMMER
VÄGPLAN			GRANSKNINGSHANDLING			
			VÄG E22 MALMÖ-KRISTIANSTAD MOTORVÄGSHÅLLPLATS GÅRDSTÅNGA			
			UTFORMNINGSPLAN			
UPDRAGSANSVARIG	2011366		UPDRAGSNUMMER			
KONSTR	GRANSK	ERWI	KONSTRUKTIONSR	FORMAT	SKALA	
MALMÖ			A1	1:1000		
BJER	2013-03-01		OBJEKT NR	RITINGSNR	REV	
			V8850429	1 00 T 02 01		

Plottad: 2013-05-07 14:28:47
 Plottad av: Astor, Andersson
 Sökväg: K:\201106_Arbeitsplan_väg E22 Motorvägshållplats Gårdstångas 06 Arbetshandling\01_Cad\1_Vehet\10010201DWG